





# AKTUALIZACE Č. 1 ZÁSAD ÚZEMNÍHO ROZVOJE MORAVSKOSLEZSKÉHO KRAJE - ODŮVODNĚNÍ




## Příloha č. 6: Pětileté průměry překročení imisních limitů (2011 - 2015)




### Administrativní členění

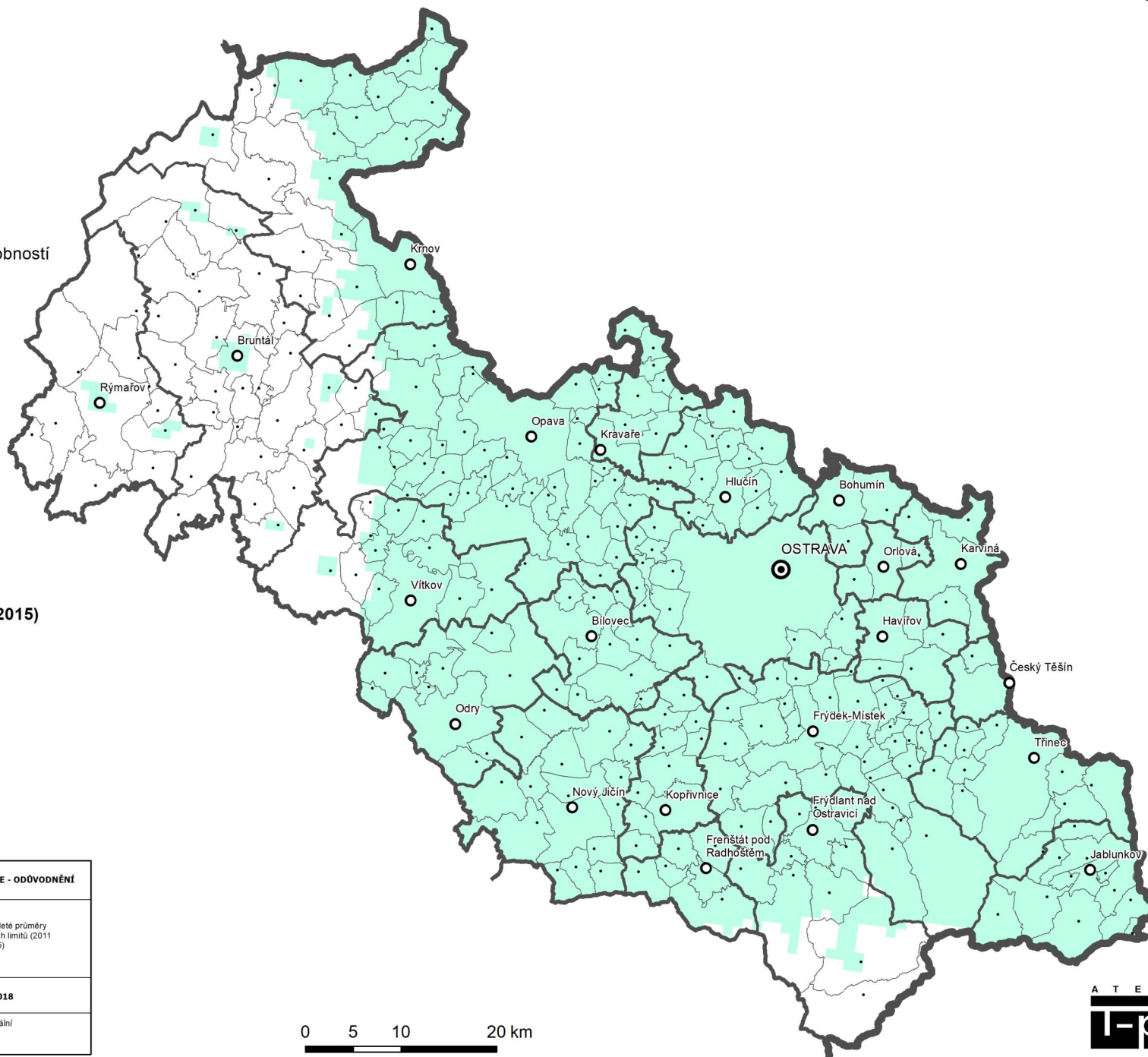
-  hranice státu
-  hranice kraje
-  hranice správn. obvodu obce s rozšíř. působností
-  hranice obce

### Sídla

-  krajské město
-  obec s rozšířenou působností
-  obec

### Překročení některého z imisních limitů (2011 - 2015)

-  kvadráty s alespoň jedním překročeným limitem



AKTUALIZACE Č. 1 ZÁSAD ÚZEMNÍHO ROZVOJE MORAVSKOSLEZSKÉHO KRAJE - ODŮVODNĚNÍ		
OBJEDNATEL	Moravskoslezský kraj 28. října 117, 702 18 Ostrava	Příloha č. 6: Pětileté průměry překročení imisních limitů (2011 - 2015)
POŘIZOVATEL	Krajský úřad Moravskoslezského kraje - odbor územního plánování a stavebního řádu 28. října 117, 702 18 Ostrava	
PROJEKTANT	Atelier T-plan s.r.o. Na Šachtě 497/9, 170 00 Praha 7 - Holešovice	říjen 2018
ZDROJ GEODAT	Soubor správních a katastrálních hranic ČR © Český úřad zeměměřický a katastrální Český hydrometeorologický ústav	

0 5 10 20 km